

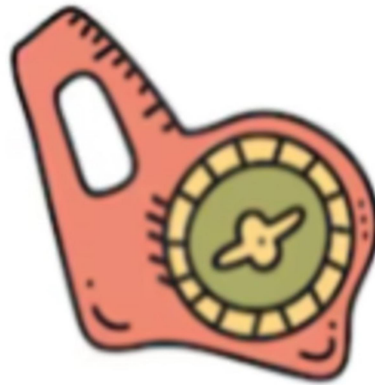


ORIENTACIÓN



COTO 2026

Información
2ª prueba
Parque Los Patos
YUNCOS



FEC△MAD 
FEDERACIÓN DE ORIENTACIÓN DE CASTILLA LA MANCHA





NOTA INFORMATIVA Nº 2

2ª prueba – YUNCOS (parque El Prado-Los Patos)

01 MARZO 2026

Organizado por el Club Deportivo Deporte Integral – Toledo Orientación, el domingo 01 de marzo de 2026 se va a desarrollar la 2ª prueba del **Circuito de Orientación de TOledo 2026 (COTO'26)**.

1º) HORARIO

- 10:00 horas: Apertura del Centro de Competición. Parking alrededores de la piscina municipal de Yuncos (parque Los Patos).
- 10:30 horas: Salida de los primeros corredores. Consultad horario de salidas en la página web www.orientoledo.es
- 12:00 horas: Cierre de Salida.
- 13:30 horas: Cierre de Meta y retirada de los controles. Todos los orientadores que estén en competición, deberán dirigirse a la zona de Meta.

(*) *Horario provisional:* Dependiendo de número de participantes, se podría ampliar el horario de salida y el de cierre de meta.

2º) CENTRO DE COMPETICIÓN

Estará situado junto a la piscina municipal de Yuncos, en el parque Los Patos.

UBICACIÓN:
40.083628,
-3.875716



3º) INFORMACIÓN GENERAL

En el Centro de Competición se establecerá un servicio de Secretaría para resolver posibles incidencias.

Todas las personas que tomen parte en una prueba de orientación atenderán a los principios del **JUEGO LIMPIO**, comportándose con honradez, actitud deportiva y espíritu de amistad. Los competidores deben mostrar respeto por los otros corredores, organización, delegados, espectadores, los habitantes del área de competición y el medio ambiente.





Los competidores deberán realizar el recorrido de forma independiente. Excepto en caso de accidente, está prohibido ayudar o recibir ayuda de otros competidores. Es un deber de todos ayudar a los competidores accidentados.

Ningún corredor debe molestar o detener a otro competidor, ni proporcionarle ningún tipo de información. Se debe permanecer en silencio durante toda la carrera. Está prohibido hacer indicaciones acerca de la ubicación de los controles.

Una vez que se llegue a Meta, deberá pasar por Secretaría/Sportident para descargar el recorrido realizado y su validación por el sistema informático. Devolver la tarjeta electrónica, en caso de haberla alquilado. En caso de no recogerse el mapa de la prueba al finalizar el recorrido, tiene prohibido enseñarlo a otros competidores.

Toda la información relacionada con la competición está disponible en la siguiente dirección <https://www.orientoledo.es/coto>

PARKING: No hay problema de aparcamiento, pudiendo utilizar las calles aledañas a la piscina municipal de Yuncos.

SISTEMA DE CONTROL SPORTIDENT: Los participantes en las categorías oficiales del COTO'26 utilizarán el sistema de control electrónico de recorridos. Aquellos participantes que no dispongan de tarjeta electrónica, podrán alquilarla a la organización de la prueba por un importe de 2,00 € en cada carrera, comprometiéndose a su custodia y devolución al finalizar el recorrido (hay que depositar una fianza de 50,00 € o dejar el DNI).

El corredor que deteriore o pierda la tarjeta electrónica alquilada, acepta, por el hecho de tomar la salida, abonar la diferencia del valor de ésta (50,00 €).

Los resultados se pueden consultar en **oreplay.es**, seleccionando la prueba.

ERRORES DURANTE LA COMPETICIÓN: En el deporte de Orientación hay un gran número de variables que pueden dar al traste con todo el trabajo previo de organización, un control mal colocado, un control que ha sido sustraído, un mapa con un control mal pintado, etc. Cuando el error sea achacable a la organización y gracias al sistema Sportident se pueden anular los tramos anterior y posterior al punto de control que haya originado el problema, de manera que el resto del recorrido es perfectamente válido, y se puedes completar la competición.

De modo que si se dan estas circunstancias continuad con vuestro recorrido para mejorar vuestro resultado dado que al finalizar la prueba se harán los ajustes necesarios para validar la carrera.

Todos los participantes en COTO y CEPO deberán permanecer en la zona acotada junto al Centro de Competición. Está prohibido entrar en la Zona de Carrera hasta que la competición haya finalizado. La infracción a esta norma supondrá la DESCALIFICACIÓN del participante.



CATEGORÍAS		EDADES
M/F 12	Alevín	12 y menores en 2026
M/F 14	Infantil	14 y menores en 2026
M/F 16	Cadete	16 y menores en 2026
M/F SENIOR	Categoría abierta	Cualquier edad
M/F 35-40-45-50	Veterano	35 hasta 54 años en 2026
M/F 55-60-65-70	Master	55 años y mayores en 2026
OPEN FAMILIAR	Iniciación niños y familiar	Hasta 16 años, siempre acompañado por un responsable mayor de 18 años. Parejas de adultos.
OPEN NARANJA	Iniciación adultos	A partir de 18 años

4º) INFORMACIÓN ESPECÍFICA

La escala del mapa es 1:7500.

Mapa revisado y ampliado en febrero de 2026 que combina una zona forestal (pinar limpio) con zona de cultivo, zona urbana e instalaciones deportivas.

Esta competición coincide con la 2ª prueba del CEPO´2026. Los escolares que vayan a competir con su centro escolar no tienen que realizar ninguna inscripción; compiten como una prueba más del CEPO en la categoría en la que participan en este campeonato, que también les puntúa para el COTO´2026.

¡¡IMPORTANTE!! La circulación no está cortada en ninguna de las calles de la localidad. Extremad la precaución si vuestro recorrido tiene algún punto de control en esta zona.

5º) INSCRIPCIONES Y CUOTAS

FEDERADOS: se realizarán a través de la página web <https://sico.fedo.org/> hasta las 23:59 horas del martes 24 de febrero de 2026. Este sistema permite realizar el pago mediante tarjeta bancaria. La inscripción no se considera tramitada hasta completar todo el proceso.

En nuestra web (<https://www.orientoledo.es/coto/>) está disponible un tutorial donde os guiamos para hacer las inscripciones a través de esta plataforma oficial de la Federación Española de Orientación.

NO FEDERADOS: a través de la aplicación disponible en este enlace: <https://orito.azimutclm.es>

Hay que ir completando los datos que nos va solicitando la aplicación, finalizando con el pago de la cuota de inscripción mediante tarjeta a través del TPV.



Los inscritos posteriormente tendrán un recargo de 2,00 € (incluido el día de la prueba), estando condicionada la inscripción a la existencia de mapas. Está inscripción fuera de plazo, se deberá tramitar directamente con el club organizador a través de los medios de contacto puestos a disposición de los participantes. E-mail: orientoledo@gmail.com

CATEGORÍAS	Federados	NO Federados	Alquiler Tarjeta-e
12-ALEVÍN	4,00 €	7,00 €	2,00 €
14-INFANTIL	4,00 €	7,00 €	2,00 €
16-CADETE	4,00 €	7,00 €	2,00 €
SENIOR	9,00 €	12,00 €	2,00 €
VETERANO	9,00 €	12,00 €	2,00 €
MASTER	9,00 €	12,00 €	2,00 €
OPEN FAMILIAR (*)	4,00 €	7,00 €	2,00 €
OPEN NARANJA	4,00 €	7,00 €	2,00 €
Cuota familiar (**)	18,00 + 4,00 €	no aplica	2,00 € / tarjeta

(*) Deben inscribirse todos los que tomen la salida en la prueba. NO es una inscripción por núcleo familiar o grupo de amigos.

(**) Bonificación cuando hay dos deportistas de la misma unidad familiar y que convivan en el mismo domicilio, ambos mayores de 18 años, con licencia de temporada FEDO. Cada miembro adicional debe pagar 4,00 € de inscripción, independientemente de su categoría. En caso de que se cumplan estas condiciones, hay que marcar la casilla correspondiente al hacer la inscripción de cada miembro de la unidad familiar, indicando claramente en las observaciones el nombre de la familia.

6º) PROTOCOLO DE SALIDAS

Recomendamos a los participantes acudir con tiempo suficiente al Centro de Competición para realizar los trámites de Secretaría, calentamiento personal, etc. y poder estar en la zona de salida con cinco minutos de antelación a la hora de salida que nos corresponde. Seguid siempre las indicaciones de los Jueces de Salida.

La salida será mediante **“Baliza START”**, pero con **hora de salida asignada**. Es responsabilidad de cada orientador picar durante la salida y antes de coger el mapa correspondiente a su recorrido. La baliza START es necesaria para activar el sistema informático de cronometraje. Previamente hay que “limpiar” y “comprobar” las tarjetas Sportident en las bases electrónicas dispuestas para ello.


Cada orientador se situará en el pasillo correspondiente a su recorrido y **tomará la salida en la hora que tiene asignada**, siguiendo las indicaciones de los Jueces de Salida.

La zona de competición es reducida y hay un gran número de controles. **COMPROBAD** siempre que el código del control que tenéis delante corresponde con el del control de vuestro recorrido para evitar errores de tarjeta.



Cada participante debe **comprobar que los datos personales y la categoría** son correctos. En caso contrario, el participante correrá en una categoría que no le corresponde y será descalificado para puntuar en la suya.

Recordamos que es **responsabilidad de cada corredor coger el mapa** correspondiente a su categoría, comprobando que la categoría impresa en el mismo es la suya. No fiarse del cartel que figura en la caja de mapas, pues puede que algún mapa se haya cambiado de lugar de forma fortuita.



Zona de Entrega de Mapas. Hay que seguir las instrucciones de los Jueces de Salida al llegar a la zona de entrega de mapas.

En la zona “-3” procederán a “Limpiar” y “Comprobar” el funcionamiento de su tarjeta electrónica Sportident.

En la zona “-2”, donde habitualmente pueden recoger la descripción de controles de su recorrido.

En la zona “-1” se recoge el mapa. La salida será mediante “Baliza START”. A la hora fijada, el corredor picará en la base electrónica de salida para activar la toma de tiempos. Es responsabilidad del orientador manejar correctamente la tarjeta Sportident (limpiar, comprobar y start), para que el sistema pueda registrar

correctamente su recorrido.

7º) PROTOCOLO DE LLEGADAS

Al llegar a la Meta y una vez picada la base electrónica que hay en ella el recorrido habrá finalizado y se detendrá el tiempo. Dirigirse a la zona Secretaria/Sportident para que los jueces puedan comprobar la correcta realización de su recorrido y que le sea asignado el tiempo que han realizado.

Una vez cruzada la línea de Meta ningún participante puede volver a entrar en la zona de competición, ni ayudar a otros competidores que no hayan finalizado. Los participantes deberán de actuar con deportividad y honestidad, no podrán recibir ayuda externa, excepto en casos de lesión o peligro.

Aunque no se complete el recorrido, es **OBLIGATORIO** pasar por meta y notificar el abandono para poder tener un seguimiento de aquellos corredores que aún están en carrera.



8º) DISTANCIAS Y DESNIVELES

Pendiente de configurar.

9º) CONTACTO

Para cualquier aclaración o sugerencia podéis contactar con:

Vicente Tordera Ovejero
Teléfonos 925 358 256 / 661 224 733
e-mail: orientoledo@gmail.com



10º) COLABORA



AYUNTAMIENTO DE
YUNCOS

